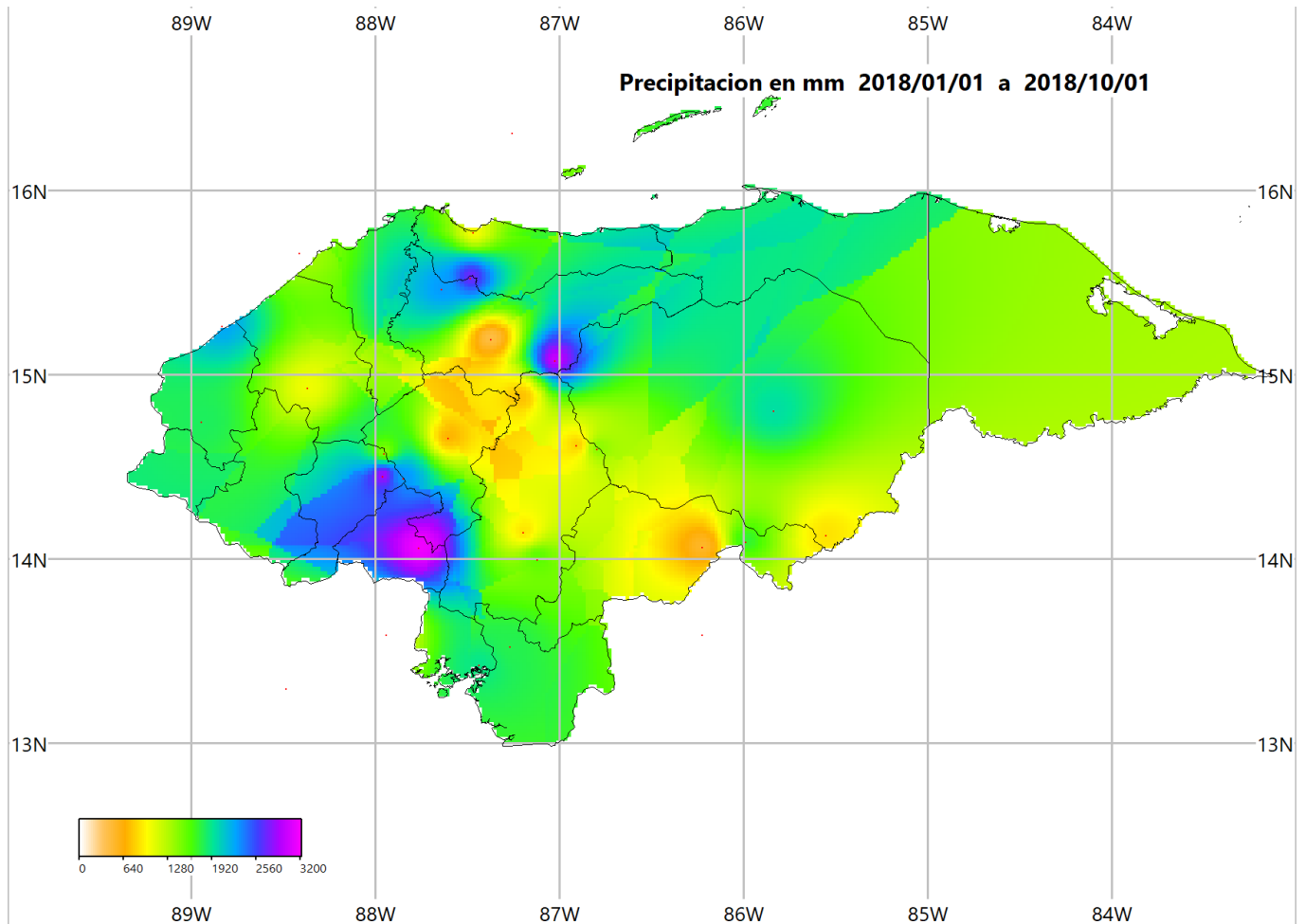


## Ejemplo de Boletín Agrometeorológico

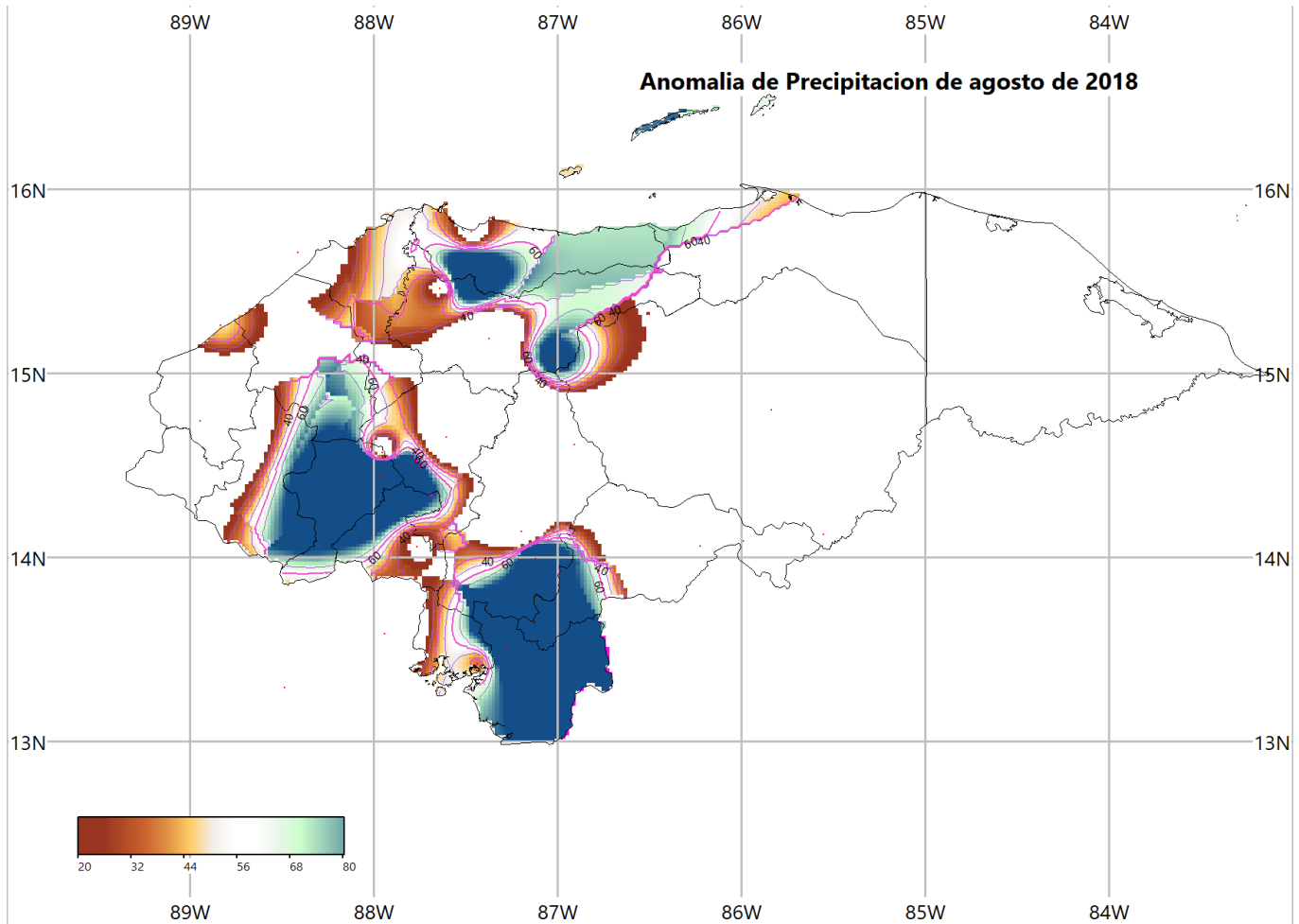
### Precipitación

{Información relevante para la agricultura}

{Mapa de la precipitación acumulada}



{Mapa de Anomalias}



{Láminas de precipitación por municipio.}

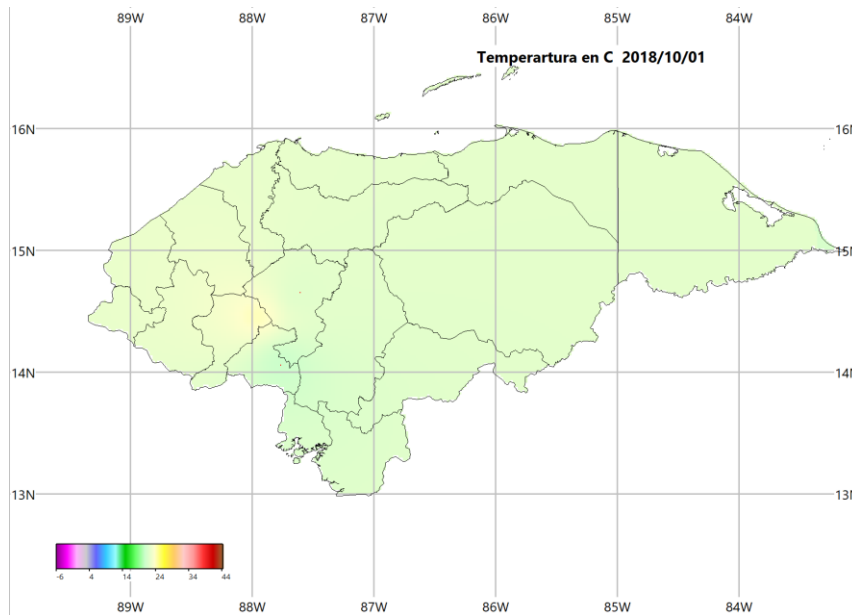
Municipio	Fecha/Período	Precipitación (mm)
Santa Lucía	10/09/2018	134.75
Teustepe	10/09/2018	115
Diriamba	10/09/2018	108
Dolores	10/09/2018	101
El Tortuguero	10/09/2018	93.2
Boaco	10/09/2018	93
San Marcos	10/09/2018	81.8

<b>Santa Teresa</b>	10/09/2018	79.1
<b>Chinandega</b>	10/09/2018	71.5
<b>La Libertad</b>	10/09/2018	71.1

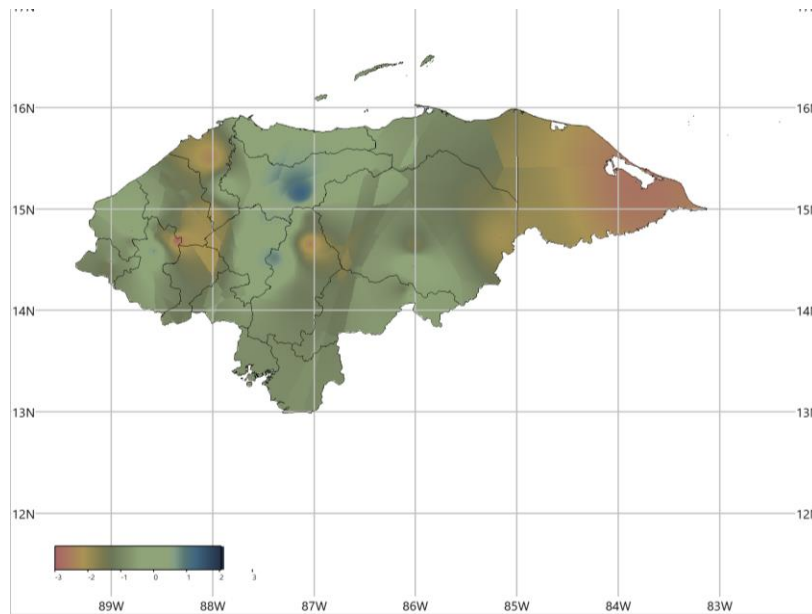
{Comparación de los valores contra la normal histórica}

### Temperaturas

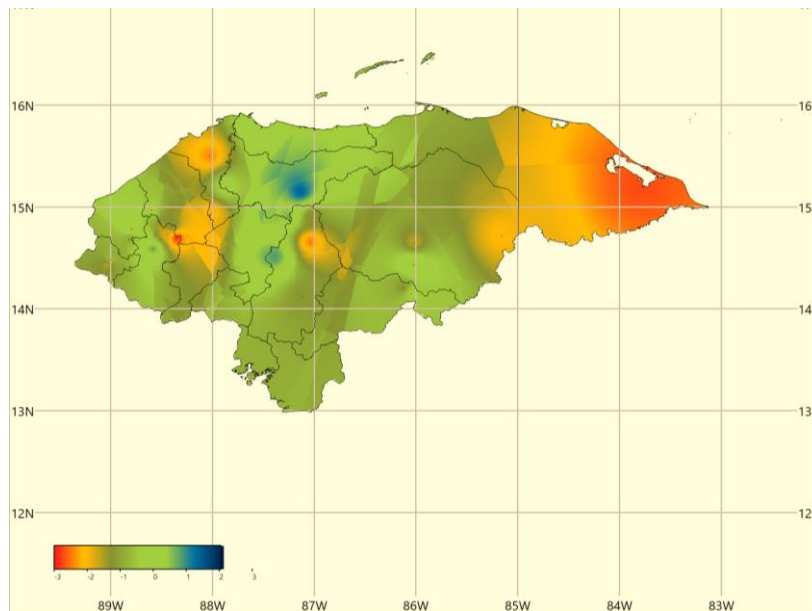
[Descripción de las temperaturas en el país.]



{Reporte de las temperaturas máximas y comparación contra la historia}



{Reporte de las temperaturas medias y comparación contra la historia}



{Reporte de las temperaturas mínimas y comparación contra la historia}

**Elaboró:** {Agrometeoróloga María del Carmen}